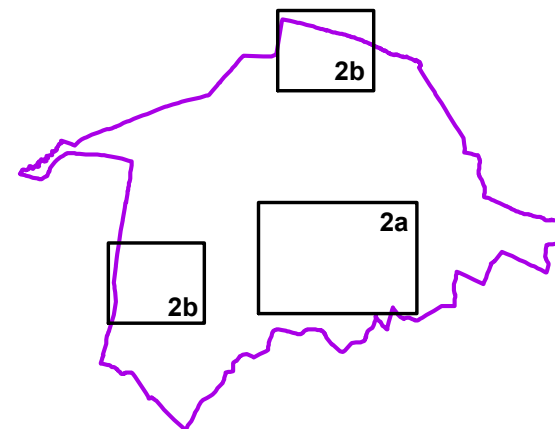
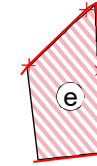
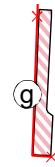
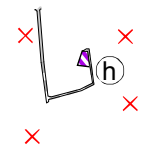


k.ú. Chym, k.ú. Perín



stav	návrh	
		NAVRHOVANÁ HRANICA ZASTAVANÉHO ÚZEMIA
		MIESTNE OBSLUŽNÉ CESTY
		PLOCHY RODINNÝCH DOMOV
		PLOCHY OBČIANSKEJ VYBAVENOSTI
		RUŠÍ SA
		LOKALITA ZAD Č.2

**VPS1 STAVBY DOPRAVY**  
 1.2. VYBUDOVANIE A REKONŠTRUKCIA SIETE OBSLUŽ. A PRÍSTUP. KOMUNIKÁCIÍ  
 1.4. VYBUDOVANIE SIETE PEŠÍCH KOMUNIKÁCIÍ  
**VPS 2 TECHNICKÁ INFRAŠTRUKTÚRA**  
 2.1 ROZŠÍRENIE VODOVODNEJ SIETE  
 2.2 VYBUDOVANIE SPLAŠKOVEJ KANALIZÁCIE  
 2.5 ROZŠÍRENIE ROZVODU PLYNU

**schéma záväzných častí riešenia  
a verejnoprospešných stavieb**